

UNITY "HALL OF FAME" LISTE

Achtung – diese Liste lügt!!!

Version 1.8 – veröffentlicht am 1.2.09

Einige Infos in dieser Liste sind schon ziemlich alt und eventuell sind manche Wände, die in dieser Liste sind, inzwischen nicht mehr legal, man braucht jetzt eine Genehmigung oder es gibt andere Regeln, obwohl es hier nicht dabeisteht – also traue dieser Liste nicht und informier´ Dich vor dem malen noch mal bei Ortskundigen. Bei einigen steht „geduldet“ dabei - Heißt im Endeffekt folgendes: Dort ist es illegal, aber bis jetzt ist wohl noch niemand angezeigt worden... also: illegal...

Eigentlich finde ich es selbstverständlich, aber es sei noch mal erwähnt: Bei allen Halls gilt: Auf keinen Fall in der Umgebung taggen, Müll und vor allen Dingen Rest-Dosen mitnehmen (sonst crossen Kinder damit rum), Sktae-Rampen (wie sie an mehreren Halls sind) nur an den Seiten bemalen, nicht auf den Belag taggen (macht ihn scheiße rutschig)! Und natürlich immer an die örtlichen Regeln halten – wenn dort steht „Genehmigung erforderlich“, dann checkt das bitte auch wirklich - in Hamburg sind z.B. die Halls Brauhaus Straße in Eilbeck und Hamburg-Volksdorf nicht mehr legal, weil dort Leute ohne Genehmigung malten. In Kassel machen uns CDU und Polizei immer mal wieder Stress wegen Tags in der Umgebung und Müll an den Halls usw. Wenn Ihr ne größere Malaktion vorhabt, checkt bitte die Leute vor Ort an – einfach an ner Hall mit ner Meute einfallen kann ja nur Stress geben!

Diese Liste nennt sich „Version 1.8“, da sie immer mal wieder überarbeitet wird. Falls Du Infos für die Liste hast – wäre super, wenn Du uns ne Mail schickst, damit sie möglichst aktuell und genau bleibt... weitere Halls, genauere Beschreibungen, Infos, welche nicht mehr legal sind oder wo Du schon mal Stress hattest, n schönes Panoramafoto, (siehe bei Kassel), Postleitzahl/Bundesland zum besseren Finden und Ansprechpartner vor Ort von jemandem, der WIRKLICH IMMER auf dem aktuellen Stand ist. Alle Infos bitte an: info@UnityShop.de

Diese Liste darf jeder verbreiten wie er will – allerdings bitte nur komplett inklusive dieser ersten Seite, damit das mit den Aktualisierungen auch klappt....

Sobald sich einige Sachen in der Liste geändert haben, erstelle ich ne neue Version – diese werden immer durch den Unity-Newsletter verbreitet und auf der Startseite von www.UnityShop.de gibts immer einen Link zur aktuellen Version....

So – ich hoffe, die Liste hilft Euch weiter..... Grüße aus Kassel - Boris Bouchon

Aachen	Nicht mehr legal: Globus Spielplatz / Mediamarkt– Ordnungsamt kontrolliert!! Phillipsbrücke: War noch nie legal!
Ahlen	Direkt am Bahnhof. Wenn man aus dem Bahnhof kommt direkt rechts, nach ca. 100 m kommt eine ca. 100m*2,5m große Wand.
Aschaffenburg	1. Am Südbahnhof nur noch mit Genehmigung, die nur wenige lokale Maler besitzen. Seit längerem wir da wohl auch ohne Genehmigung gemalt, ohne dass es Ärger gibt, aber doch lieber Vorsicht! Ich versuche bis zum nächsten Update mal Infos von der Stadt Aschaffenburg zu bekommen.... 2. An der Adenauer-Brücke... dort darf an den Brückenpfeilern legal gemalt werden (ohne Genehmigung) und an der Wand zur Straße MIT Genehmigung vom Tiefenbauamt Aschaffenburg (Danke für die Info an Markus – Stand: 2.3.08)
Augsburg	„Öffentliche Hall“: Nähe Uni oder Messe Augsburg unter der Haunstetter Str. An der Kreuzung der Haunstetterstraße und Rumpplerstraße. Straßenbahn: Linie 4 Richtung Haunstetten, Haltestelle Siemens aussteigen und dann ein kleines Stück in Fahrtrichtung weiterlaufen. Ist eine Fahrradunterführung bestehend aus 2 Tunnels und einer großen Wand! Die anderen Wände sind Privat deswegen nur mit Genehmigung – alle weiteren Infos bekommt Ihr im Psychic Shop Schmiedgasse 9 86150 Augsburg
Aurich	An der Hall hinter der Kaufhalle kann man nur Samstags und Sonntags malen, da sonst alles voller Autos ist
Bad Salzungen (Thüringen)	Nach dem es viele (nicht ganz unbegründete) Gerüchte über Kontrollen und drohende Illegalisierung gab, scheint seit dem "1. Thüringer Graffiti-Symposium" geklärt zu sein, dass die legalen Wände in Ruhe gelassen werden. Die Graffit-Beauftragte der Stadt Bad Salzungen schrieb mir am 12.2.2007: Diese drei Flächen [die oben aufgezählt sind] sind auch im Internet unter www.badsalzungen.de unter „Unsere Stadt“ und „Graffiti in Bad Salzungen“ öffentlich bekannt gemacht. Die Polizeiinspektion ist über die öffentlichen Flächen informiert. Die Fläche in der Albert-Schweitzer-Str. (Rhönblick – TEZ) ist NICHT mehr als legale Fläche freigegeben. Der Eigentümer dieser Wände wünscht keine Aktivitäten mehr an seinen Wänden, da in der Vergangenheit nicht nur die Wände, sondern auch die Gebäude besprüht worden sind.

**Bad Salzungen
(Thüringen)
FORTSETZUNG**

1. 2 Wände am Jugendpark am JFZ



2. Wand am Pressenwerk



**Bad Salzungen
(Thüringen)
FORTSETZUNG**

3. Wand am Parkplatz PAB (in unmittelbarer Nähe der neuen Jugendeinrichtung)



Bad Segeberg	Abgerissen: Silo direkt am ZOB, bis jetzt gibt es keine Ersatzflächen. (Stand: 11-2006, Stadtverwaltung)
Berlin	<p>1. WildstyleShop, Lager 14-18 - Legal NUR mit Wildstyle-Kundenkarte, die im Shop erworben werden kann. Bitte an die Regeln halten, da die Hall wegen ein paar Toys auf der Kippe steht: Selber für Ordnung und Ruhe sorgen, Dosen und sonstigen Müll einsammeln und zurückbringen, Silber-Pieces NICHT erlaubt, alle Infos im Forum unter www.WildstyleShop.com</p> <p>2. Hohenschönhausen: Vom S-Bahnhof Hohenschönhausen 4 Stationen mit der tram Richtung Stadtmitte (Die Wand ist etwa 150 x 4m)</p> <p>3. Naturschutzpark Priesterweg: Allianzstiftung, direkt am S-Bahnhof Priesterweg (S2, S26)</p> <p>4. Tacheles: Oranienburger Str./Friedrichstraße. Im Hinterhof des Tacheles Illegal, meistens geduldet, aber nicht immer!</p> <p>5. Rhinstraße: Etwa in der Mitte der Rhinstraße – die geht über einen Buckel, unter diesem gehen Straßenbahnen Schienen durch –da isse ! Erreichbar mit den Straßenbahnen 18 und 28</p> <p>6. Friedrichshain: Am Skandal-Jugendclub</p> <p>7. Friedrichshain: Am Krautclub (nähe Warschauer Straße)</p> <p>8. Eastside Gallery: Direkt an der Warschauer Straße hinter dem Speicher-Club (illegal!!)</p> <p>9. Berlin-Mitte: Open street galery Mietshaus Karl-Liebknecht-Str., Ecke Memhardstr. Kontakt IHZ-Hausverwaltung Tel.: 24 71 49 55 (Quelle: tip-Stadtmagazin 03/06, S. 23)</p> <p>Nicht mehr legal: Mauerpark - Unklar: Hall Friedrichstraße - Abgerissen: Karlshorst: S-Bahnhof Karlshorst</p> <p>Aktuelle Infos, wo man malen kann gibt's im Overkill-Shop!</p>
Bernburg (bei Halle)	<p>1. Zur Semmelweisstrasse, bei der Blockhütte in den Feldweg einbiegen. Die Wand ist etwa. 50 Meter lang und zwischen 2,20 Meter und 1,90 Meter hoch.</p> <p>2. Aus Halle kommend nach der Esso 300m links in die Semmelweißstrasse abbiegen. Beim Linksknick der Strasse müsste man die Fame dann sehen.</p>
Bielefeld (PLZ: 33000)	<p>1. Am Ostbahnhof, auf dem Parkplatz der Carl Severing-Schule (In der Nähe des AJZ). Erreichbar mit den Linien 25 und 26</p> <p>2. Beim Jugendzentrum Kamp, Niedermühlenkamp</p> <p>Siehe auch: Werther (ist in der Nähe)</p> <p>Nicht mehr legal: Laborschule An der Uni & Falkendom</p>
Bietigheim-Bissingen	<p>Wall am Jugendhaus in der Farbstrasse, direkt gegenüber der Kripo...</p> <p>Ellental aussteigen und der Schwarzwaldstrasse nach unten folgen. Unten nach links abbiegen und auf der Metterzimmerer Strasse 150 Meter gehen, dann auf der linken Seite</p>

Bochum	<p>01. Universität Bochum, Universitätsstrasse (Ausfahrt Uni- Mitte)! Die letzten paar hundert Meter Straße vor der Einfahrt zum Uni-Parkhaus/Hintereingang sind eine beleuchtete Unterführung. Beide Seiten sind legal. Wegbeschreibung: Aus Richtung Kassel (A44): auf die A45 Richtung Hagen. Abfahrt „Bochum-Witten“ auf die A44. Abfahrt „Ruhr Universität“, kurz auf die A43 und wieder runter Richtung „Ruhr Universität“ – ist gut ausgeschildert. An der Ampel rechts in die Universitätsstrasse, dann Schildern Richtung „Parkhaus“ folgen (nur unterhalb der Universitäts Str. legal!) Sehr nette Hall !</p> <p>02. Fußgängertunnel Dorstener Str. (Höhe Haus Nr. 336)</p> <p>03. Innenhof und Wandflächen am JugendFreizeitHaus Gehrte, Hegel Str.32 (Heimleitung ansprechen)</p> <p>04. Frühere EBG-Brücke, Castroper Hellweg</p> <p>05. Brücke Hasenwinkeler Str.</p> <p>06. Brücke Universitäts Str. / Auf dem alten Kamp / Fußgängertunnel</p>
Bochum (Fortsetzung)	<p>07.Brücke Universitäts Str. / Mark Str. (nur unterhalb der Beleuchtung)</p> <p>08.Brücke Universitäts Str. / Fußgängertunnel Ausgang Schulzentrum (nur unterhalb der Beleuchtung)</p> <p>09. Brücke Universitäts Str. / Hustadtring</p> <p>10. Brücke Universitäts Str. / Schattbach Str. (nur unterhalb der Beleuchtung, aber einschl. der Säulen und dem Endstück der Straßenbahn)</p> <p>11. Lärmschutzwand Donezkring / Wattenscheider Str. (bis zum Beginn der Bepflanzung)</p> <p>12. Brücke Donezkring / Essener Str. (nur auf der Ost- / Innenstadtseite)</p> <p>13. Lärmschutzwand Hütten Str. / beginnend Auf der Landwehr (nur auf der Ost- / Innenstadtseite)</p> <p>14. Brücke Oviedoring / Marbachbrücke (nur unterhalb der Fahrbahn, beide Seiten, einschl. Säulen)</p> <p>15. Brücke Oviedoring / Gräbenwiese (nur unterhalb der Fahrbahn, beide Seiten, einschl. Säulen)</p> <p>16. Brücke Wasser Str. / Marbach (nur unterhalb der Fahrbahn, beide Seiten, einschl. Säulen)</p> <p>17. Lärmschutzwand Wasser Str. (nicht auf den Glasflächen, nur auf der Fahrbahnseite, nicht auf der Seite der Häuserfront).</p> <p>Informationen zur aktuellen Lage (legal/illegal): Jürgen, Kotbusch Streetwork Bochum – streetwork@bochum.de, Tel.: 0234 90442187 - Nicht mehr legal: Lärmschutzwand Castroper Hellweg</p>
Bonn	<p>Rheinaue ist nicht mehr legal – dort wurden schon Leute abgegriffen! Auch die Rampen dürfen nur nach Genehmigung bemalt werden! Kontakt: SubCulture Bonn e.V. Benni Reis - Tel. 0173-641574 - www.vertramp.de</p>
Bottrop	<p>100-150m lange Wand an Osterfelder Straße, nahe Ecke Westring. An einem kleinen Fußgängerweg zwischen einem AK-Kaufpark und Van Dyk Obst&Gemüse. Mit dem Bus: Vom Bottroper Hbf nehmt ihr die 264 Richtung Vonderort und steigt am Heidenheck aus. Über die Straße und zwischen Supermarkt und Van Dyk in den Fußgängerweg.</p>

Brandenburg	<p>1. Hall direkt an der Bundesstrasse wenn man von Genthin nach Brandenburg rein fährt. Etwa 300m. 2. Sankt Annen Straße (direkt an der Straßenbahn). Ca. 100 m lange Wand</p>
Braunschweig	<p>Haltestele Hagenmark aussteigen und zum Penny Markt gehen dahinter ist ein Parkplatz um den herum eine Mauer freigegeben wurde.</p> <p>Die Hall "Markthalle" ist abgerissen Siehe auch: "Schöppenstedt" – etwa 25 Km von Braunschweig!</p>
Bremen	<p>In Bremen gibt es zurzeit eigentlich keine normalen Halls mehr, an denen jeder malen kann! Aktuelle News bekommt man im ATX-Shop, Ansgaritor Str. 3</p> <p>1. Cäsar Wand, nahe Ostertorsteinweg. Mit Strassenbahn-Linie 10 bis Sielwall, rechts und die nächste auch rechts. Private Hall!</p> <p>2. Roter Weg – auch nahe Sophienstraße. Ab Hauptbahnhof Straßenbahnlinie 10 bis Brunnenstraße, links, „Vor dem Steintor“ folgen, Sophienstrasse weiter, links, Paralellstraße. Zwei der drei Flächen sind private Wände – nur die ganz rechts ist frei!</p> <p>3. Oslebshausen - mit dem Zug Richtung Vegesack (Norden von Bremen) fahren, in Oslebshausen aussteigen, die Hall befindet sich gleich rechts neben dem Bahnhof. Private Hall!</p> <p>Geschlossenen Halls: - Neustadt: Nähe Haltestelle Gneisenaustraße. DRK Halle hinter dem Comet-Supermarkt - Sebaldsbrück, Nordmende-Gelände - Bremer Park, Nähe Sophienstraße. Danke mal wieder an Toys, die die Umgebung zugetaggt haben!(Danke an Keiro aus Bremen für die Infos!</p>
Bremerhaven	<p>1.Schlachthofstrasse: Etwa 100x2,50 m Backstein Nicht mehr legal: Längen: Im großen Parkdeck des Lindenhof-Zentrums (2 Etagen)</p>
Burghausen (Bayern, Landkreis Altötting)	<p>Die Mauer ist relativ lang und hoch (verscheidene Höhen). Die Mauer liegt in der Nähe vom Mc Donalds, Nähe vom Kaufland, schon ein bisschen versteckt</p>

Buxtehude	<ol style="list-style-type: none"> 1. Pumpstation der Stadtentwässerung in Heitmannshausen 2. Am Rotkäppchenweg 3. Brillenburgsweg 4. "Rote Bude", Schweriner Straße 2 <p>Siehe auch: „Horneburg“ – direkt um die Ecke</p>
Calbe/Saale	<p>Autobahnabfahrt nach Calbe: Auf der linken Seite ein altes Fabrikgelände am Krankenhaus. Direkt beim hohen Schornstein... Viele unterschiedliche Flächen, auch teilweise überdacht.</p>
Celle	<ol style="list-style-type: none"> 1. In der Hannoverschen Str. 30 – Jugend- und Kulturzentrum hinter dem Schwimmbad, ehemaliges Kasernengelände, viele verschiedene Wände 2. CD-Kaserne (Leider keine weiteren Infos)
Cottbus	<ol style="list-style-type: none"> 1. Am Busbahnhof, ca. 35 m lange Fläche, guter Untergrund, linke und rechte Seitenstraße je ein Dosenladen. 2. Sozi, Backsteinwand am Cottbuser Sozialamt, gehört zur Jugendhilfe. Ca. 30 m, eher schlechter Untergrund und viele störende Bäume. <p>Beides in der Innenstadt, Nähe Bahnhof. Das sind die zwei wirklich legalen Flächen, dazu gibts noch eine Hall wo es nur geduldet wird mit Connecte und 3 Halls, die geschlossen wurden. Da gibt's auch immer mal wieder Polizeistress. Vom Bahnhof die Lipezkistrasse Richtung Autobahn fahren. Kurz vorher links in die Schopenhauerstrasse abbiegen und dann die 4. Möglichkeit rechts abbiegen. Dort befinden sich eine Tramschleife und die Fame. Ist die Rückseite des Schallschutzes der Autobahn.</p>
Darmstadt	<p>Die Wände an der Nieder-Ramstädter-Strasse darf nur noch einseitig besprüht werden. Die längere Wand wurde komplett gesäubert. Die kürze ist auch nur stückweise freigegeben. Die Plätze die mit "SPRÜHEN VERBOTEN" markiert sind, bitte berücksichtigen.</p>
Delmenhorst	<p>Direkt am Bahnhof. An der Musikschule schräg gegenüber.</p>

Dortmund	<p>1. Kohlsiepenstraße Im Gewerbegebiet Dortmund-Schüren. Anfahrt mit Auto: über die B1 fahren und auf die B236 Richtung Schwerte/Berghofen/Schüren. Direkt die erste Abfahrt nehmen (Schüren/Hörde) und rechts abbiegen. Nach ca. 150m (direkt am Abschlepp-Unternehmen) nach links abbiegen (Kohlsiepenstraße), nach weiteren 150m findet ihr die Hall auf der rechten Seite, direkt an der Straße. Achtung: Die kleinere Wand kurz vor der Hall auf der linken Seite ist NICHT öffentlich</p> <p>2. Wambel Die Hall ist direkt hinter der Pferderennbahn in Do-Wambel. Es ist die Wand zwischen der Rennbahn und der S-Bahnlinie 4. Mit der S4 kann man bis zum Knappschafts Krankenhaus fahren. Direkt an der Haltestelle geht der Fußgängerweg zur Hall lang. Oder: Mit Bus+Bahn irgendwie da hinfahren. Im schlimmsten Fall mit der U47 bis Hauptfriedhof fahren, runter zur Rennbahn latschen und einmal um das Rennbahngelände rumlaufen. Dann kommst du auch zur Hall. Die Wand ist auf jeden Fall richtig lang und ca. 1,90 m hoch.</p> <p>Siehe auch: „Lünen“ – ist in der Nähe!</p>
Dossenheim (bei Heidelberg)	<p>Aus Heidelberg - Handschusheim kommend ist das die Unterführung unter der ersten Kreuzung im Ort. Etwa 30 Minuten vom Hauptbahnhof Heidelberg entfernt</p>
Düsseldorf:	<p>Ab Hbf nach Bilk (S8, S11 usw.) Richtung Mönchengladbach bis Bilk-S-Bahnhof. Dort entgegen der Fahrtrichtung die Treppe nehmen, oben nach links, ca. 100 m, Parkplatz links.</p> <p>Nicht mehr legal: Theodor Heuss Brücke. Jetzt umzäunt: Industriegelände hinter der Kiefernstrasse Abgerissen: Kiefernstrasse</p>
Eckernförde	<p>Aus dem Zug raus, links halten, bis zum Bahnübergang bei Plus. Dann auf die Schienen etwa 300m bis hinter so eine Minibrücke mit Wasser drunter. Hinter der Brücke links das Gebüsch runter und da ist die 50 m WOF. Achtung - auf den Schienen rumlaufen kostet natürlich Strafe... weiss da jemand n legalen Weg hin?! Außerdem ist die Rechtslage dieser Wand völlig unklar – am 31.10.06 schrieb mir die Stadtverwaltung Eckernförde auf Anfrage, dass sie von dieser Fläche nichts wissen!</p>
Erfurt	<p>1. Grubenstrasse (Straßenbahn Linie 6). Große Fabrikhalle, leicht zu finden. Jugendamt erfurt: "wurde früher von der Erfurter Malschule betreut, d.h. nach einer bestimmten Zeit wieder geweißt, steht also nicht mehr zur Verfügung, da die bereitgestellte Förderung ausgelaufen ist." 2. Weimarsche Straße bei Firma Töpf & Söhne/Besetztes Haus. Rechtslage unklar!</p>

Erlangen	E-Werk/Kaufland(Fuchsienwiese 1). Am Parkhaus Richtung Schienen laufen - Ca. 40 m lange Wand - Der Top-Choice-Shop existiert nicht mehr!
Eschwege	An den Motorradständern des Oberstufengymnasium. Ist ziemlich klein.
Essen	Weigle Haus: Hinter dem Hauptbahnhof, linke Seite des Gebäudes „wird geduldet“, also illegal!! Folgende Wand gibts nicht mehr: An der B224, Ende der Gladbecker Strasse auf der linken Seite. Erreichbar mit der U11 - ca. 150-200 m lange Ziegelsteinmauer – ist abgerissen!
Esslingen	Im Tunnel beim Landratsamt
Flensburg	Am Bahnhof hält man sich rechts, gleich die erste Möglichkeit rechts rein, weiter hinten ist eine Halle (Disco Kühlhaus). Die Vorderseite ist eine Auftragsarbeit von einigen Flensburgern, die Rückseite ist legale Fläche. Nur der vordere und der hintere Teil der Wand sind illegal.
Frankfurt	1. Jugendzentrum Bornames: U2 Richtung Bornames Mitte, an der Hauptstraße rechts... dann durchfragen. Nur noch die Rückseite ist legal! 2. Bockenheimer: U6 oder U7 zum Industriehof – Die Brücke 3. Frankfurt-Höchst: - bis zur U-Bahn Station Höhenstraße fahren, aussteigen, man müsste die Hall von dort aus sehen 4. unklar, ob legal oder nicht: Hügelstraße: Mit der U1,U2 oder U3 bis zur Haltestelle Hügelstraße fahren und dort aussteigen. Walls sind direkt an der Station - Wahrscheinlich nicht mehr legal!!! Abgerissen: „Riederhöfe“

Hast Du bessere Infos als diese Liste?

Neue, legale Wände?

Bessere Wegbeschreibungen?

Ansprechpartner, bei denen man sich immer sicher informieren kann, was der aktuelle Stand ist? Oder haste von irgnd ner Hall ein nettes Panorama-Foto?

Dann wäre es cool, mir ne kurze Mail zu schicken... ich baue es im nächsten Update ein!

Alle Infos an: Info@UnityShop.de



**Frechen-Königsdorf
bei Köln (Plz:50226)**

Augustinusstraße, direkt am S-Bahnhof

Wegbeschreibung: Vom Kölner Hauptbahnhof mit RE 7 oder RE21 Richtung Aachen, oder KVB -in Frechen -Königsdorf aussteigen. Oder: S-Bahn von Köln aus z. B. Hansaring und dann S12 Richtung Frechen/Königsdorf...Hauptziel ist glaube ich Sindorf oder Düren ..S13 geht manchmal auch....Wall direkt links vom Bahnhof..also immer fett Publikum...Atmosphärisch 1A, ...ist die Einfahrt zum Parkplatz Bahnhof "Frechen-Königsdorf / Supermarkt in der Nähe

Status: Privatbesitz, Unklar, ob legal!..

gerüchtweise kommt manchmal die Polizei vorbei und kontrolliert die Ausweise


Seit: 2002 -wenn nicht schon länger..ist entstanden aufgrund von Eigeninitiative der OldSchooler in der Ecke

Wandfläche: Glatter Beton/Backstein/Diverse.....teilweise abgebröckelt (aber eher wenig). Wandhöhe: 2,50m - 5m, Länge: 100m oder noch länger aber teilweise mit Gestrüpp von oben runter zugewachsen. Beachten: Autos fahren hinter dem Rücken.
(Video der Hall: <http://www.youtube.com/watch?v=8u8un2AmZ68>) Foto by: Moe /Mittwochsmaler



Freiburg	<p>Unklar ob legal oder illegal: Haltestellen Stadthalle, Brauerei, Ganterweg, Runzmattenweg</p> <p>Diese 14 Halls sind legal und einige davon Nachts beleuchtet!</p> <ol style="list-style-type: none"> 1. Unterführung Schwarzwaldstrasse/Möslestr. 2. Unterführung Schwarzwaldstr./Talstraße 3. Leo Wohleb Brücke (Stützwand-Dreisam, Wiederlager) 4. Unterführung Sundgauallee/Runzmattenstraße 5. Unterführung Berliner Allee/Vogelneß 6. Unterführung Sundgauallee/Lehenerstraße 7. Unterführung Sundgauallee/Brandensteinstraße 8. Unterführung Sundgauallee/Paduallee (Trog) 9. Widerlagerwand Herrman Zens Brücke (Nördliche Wand) 10. Unterführung Mooswaldallee/Diakonie (Westlich des Diakonie-Hauses) 11. Unterführung Uffhauserstraße/Guildfordallee 12. Unterführung Schneebergstr./Hauptbahn(beim theodor Heuss-Gymnasium) 13. Sportanlage Marienmattenweg (Umkleidegebäude) - Sprayen auf Fenstern und Toren werden nicht geduldet und ist assozial! 14. Schnewlindbrücke (Pfeiler Nord zwischen Schnellstr. Und Dreisam)
Fulda (Hessen)	<p>An der Jugendkulturfabrik; Hauptwand am Busparkplatz "Weimarer Strasse" (ca. 40 x 7 m) sowie mehrere kleinere Wände im Innenhof.</p> <p>(Information bestätigt durch Vertreter der Stadt Fulda, 12.8.08)</p>
Fürth (PLZ: 90762)	<p>Mit dem Bus oder der U-Bahn: Fürth-Rathaus aussteigen, dann zu Fuß in Richtung Wiesengrund/Lindhain (Jugendzentrum). Mit dem Auto: Frankenschnellweg, bei der Ausfahrt Fürth-Poppenreuth runter und in Richtung Innenstadt fahren. Über die Ludwigsbrücke fahren. Rechts erscheint das Jugendzentrum Lindhain. Auf der Rückseite des Jugendheims ist die Wand.</p>
Gardelegen	<p>Am Reit- und Fußballplatz in der Nähe des Kaufland. Etwa 600m lang und 2m hoch.</p>
Gey (PLZ: 52349)	<p>Von Düren aus in Richtung Monschau. Ansonsten nach Gey fragen, kennt jeder! Die Hall of Fame ist von Düren noch ca. 10 Minuten entfernt</p>

Gießen	<p>1. Wand an der Bahnhofstraße - keine öffentliche Hall, die Wände sind an bestimmte Crews verteilt. Die Jungs von hiphop-giessen.de sind gerade an öffentlichen Halls dran.</p> <p>2. Air-Base in Gießen – geduldet!</p> <p>Infos zu den Halls in Giessen bekommt Ihr über info@hiphop-giessen.de</p>
Gladbeck	<p>Im Schürenkamptunnel. Vom Oberhof aus einfach die Landstraße ein Stück runter an dem gelben Gebäude entlang, und dann kommt eine Brücke, unter der der Tunnel entlangführt. Am 13.8.08 von der Stadt bestätigt</p>
Goslar (Harz)	<p>Nicht mehr legal: Nähe Schlachthof direkt an der Bahnlinie. Ca. 150m Wand</p>
Gotha	<p>1. Am Real-Markt 2. Zwischen Praktiker-Markt und Friedhof</p>
Göttingen	<p>1. Jugendzentrum Maschmühlenweg Vom Bahnhof Richtung Northeim auf der B3 bis zum Maschmühlenweg. Da ist ein Lidl an der Ecke. Links abbiegen und vor der Brücke auf der rechten Seite- ist nicht zu übersehen. Vom neuen Rathaus die Bürgerstr. runter bis rechts ein bemaltes Jugendzentrum kommt. ODER: Vom Bahnhof gradeaus Richtung Innenstadt bis Bürgerstr. Dann rechts die Straße entlang bis zum Jugendzentrum.</p> <p>2. Funsporthalle auf den Zietenterrassen – bitte vorher einen Termin unter g-funk@gmx.com vereinbaren. (Stand der Infos: 11.11.06)</p>
Greifswald	<p>1. Hafenstraße. Genehmigung erforderlich – vor Ort informieren 2. City-Nähe, am Fluss Ryck. Ca 150x2 meter 3. Mauer um das Gelände zwischen Lomonossow-Allee und Beimler Straße, alte Kaserne. Die Wand ist sehr lang, ca. 1,80m hoch, hat aber viel störende Pfeiler 4. Turnhalle Einstein Straße – Genehmigung erforderlich ! 5. Am Südbahnhof gegenüber Extra. Man sieht sie schon von der B96 Ecke Beimler Straße Wahrscheinlich die Gleiche wie Nr. 4: Stadtteil Schönwalde. Mauer um den ehemaligen Kraftverkehr und die Turnhalle Schönwalde 2</p>
Gütersloh	<p>„Alte Weberei“ - Weg erfragen. Ist ein Kulturhaus, kennt eigentlich jeder Gütersloher. Ca. 80x5 Meter.</p>
Halberstadt	<p>Alte Friedensschule, direkt hinter dem Kaufland bei der BMX-Strecke</p>

Halle (Saale)	<p>1. Halle-Osendorf: Mit der Straßenbahn bis Ammendorf fahren, dann immer die Regensburger Straße (das is da quasi die einzige Straße) lang gehen, bis man die Hall irgendwann sieht. Ansonsten die S-Bahn Ticketverkäuferin am Riebekplatz direkt neben dem Hauptbahnhof fragen.</p> <p>2. Halle-Neustadt Am Ernst-Haekkel-Weg (von der Straßenbahn-Haltestelle Neustadt Zentrum aus einfach immer nördlich halten).</p> <p>3. Am Glauchaer Platz.</p>
Hamburg	<p>1. Bunker im Schanzenviertel - nur mit Genehmigung!</p> <p>2. Volksparkstraße (nur mit Genehmigung!)</p> <p>3. Kieler Straße – soll demnächst abgerissen werden...</p> <p>4. Spielplatz in der Rutschbahn (Hamburg-Harvestehude) eine rund 30 m lang Hall. Geduldet, also illegal, es gab auch schon Verhaftungen. Man sollte einfach kurz auf die andere Seite von der Hall zur Hausverwaltung gehen und sich anmelden. Zu erreichen ist die Hall mit dem Bus 115 sowie dem Bus 5 - Haltestelle Bezirksamt Eimsbüttel. Von da aus sind es ca. 5 min Fußweg.</p> <p>Nicht mehr legal: Turnhalle in Volksdorf (Kommentar von Udu: VIIIIEEEEELEN DANK an die Honks, die die Finger nicht still halten konnten und auch umliegende Schulgebäude und Häuser mit Farbe beschmieren mussten“. Ich sage: Recht hat sie!)</p> <p>Infos zu Hamburger Halls, Genehmigungen usw.: Barbara „UDU“ Uduwerella, HipHopHamburg eV. udu@hiphophamburg.de</p>
Hannover	 <p>Kulturzentrum Glocksee: Beim Theater Glocksee, in der Nähe der Verkehrsbetriebe.</p> <p>Welfenplatz: Nähe Königswörther Platz 2 – der so genannte „Bunker“. Rechtslage unklar !! Schöne Hall an einem alten Bunker, relativ gross und von der Strasse aus nicht zu übersehen. Rückseite Bahnhof raus, links halten bis Welfenstrasse, da abbiegen und kommt dann nach der ARAL auf der linken Seite.</p>


Heidelberg (Bemerkungen)	<p>Die Halls Nr. 1 bis Nr. 8 wurden mir am 6.12.07 per E-Mail von Silke Berkholz (Kinder- und Jugendamt der Stadt Heidelberg) als legale Flächen bestätigt, Nr. 9 am 7.12.07 von Jürgen Lang, Stadt Heidelberg.</p> <p>Zusätzlich hatte ich noch Infos über eine Fläche in Emmertsgrund am Jugendzentrum Harlem. Ich weiß allerdings nicht, ob diese legal ist... einfach mal im Jugendzentrum anfragen, würde ich sagen!</p> <p>Generell ist zu sagen, dass die Halls in HD mit roten Pfeilen und angeschraubten "Frei für Graffiti" Schildern gekennzeichnet waren. Hiervon sind die meisten jedoch schon übersprüht... Lasst die restlichen zur eigenen Sicherheit frei - es gibt ja doch immer mal wieder Diskussionen mit irgendwelchen Leuten, da ist so ein Schild Gold Wert!</p> <p>Siehe auch: Dossenheim – ist in der Nähe!</p>
Heidelberg (Halls)	<ol style="list-style-type: none"> 1. Mannheimer Straße/ Autobahnunterführung 2. Unterführung Neuer Meßplatz in HD/Kirchheim incl. Betonmauer. Die Wände unter der Brücke sind legal, die Seitenwände inzwischen auch! 3. Fußgängerunterführung Friedrich-Ebert-Anlage/ Wald 4. Unterführung am Ende der Hardtstraße in Kirchheim (nach Hausnummer 110 Fa. Becker, links direkt unter den Schienen). Kirchheim Bahnhof aussteigen und die Straße ca. 500m bis zum Feld laufen. Dann rechts runter und wieder links. Vorsicht vor Fahrradfahrern - die kommen da recht scharf ums Eck geschossen. 5. Skateplatz. Am Fluss, unter der Brücke. 2 Wände, jeweils ca. 4 Meter hoch und ca.35 m lang. Der Skateplatz dazwischen darf auch bemalt werden (aber bitte nicht auf die be-skateten Flächen – macht den Belag Scheiße rutschig!). Das Niveau dort ist ziemlich hoch. Der Skatepark ist unter der Ernst-Walz-Brücke und man kommt einfach mit öffentlichen Verkehrsmitteln hin. 6. Unterführung zwischen Hertzstraße und Kirchheimer Weg im Gewerbegebiet Rohrbach-Süd, Bauwerksnummer 6618 (B3 Richtung Emmertsgrund Abfahrt Rohrbach Süd, sofort am Ende der Abfahrt 1. Straße links, rechts neben der Unterführung ist die Cosy-Waschstraße neben Famila Center). Brücke mit Seitenwänden. Reicht für ca. 2mal4 Styles.

Heidelberg (Fortsetzung)	<p>7. Unterführung unter der Abfahrt nach Leimen der B 3 Richtung Emmertsgrund (direkt unter dem Ende der Abfahrt, Abfahrt trifft dort auf Karlsruher Straße und der Radweg von HD nach Leimen führt durch). Nachteil: da fährt n Bus durch, sprich man muss entweder seine Kannen schnell wegräumen oder viel laufen... ansonsten dürfte es da ziemlich ruhig sein, weil des im Feld ist irgendwo zwischen den Weinbergen.</p> <p>8. Unterführung am Götzenberg (direkt Weg links hoch vor der Unterführung Leimenerstraße (siehe 7)</p> <p>9. Unterführung Karlstor seit 20.12.2007 legal!</p> <p>(Danke für die Infos an Tilmann vom Montana Store Heidelberg!)</p>
Herzogenaurach (PLZ: 91074)	<p>Vereinshaus – Sorry – leider keine weiteren Infos! Wenn Du was genaueres weißt – schick mir doch bitte ne Mail!</p>
Herzogenrath- Kohlscheid"	<p>Kleine Wand am Bürgerhaus – etwa Platz für 4 kleinere Pieces - Eingang des Jugendtreffs bis zur Sporthalle</p>
Hettstedt	<p>Direkt am Bahnhof, Fr. Ebert Straße / Schützenhaus. Ist 30m lang</p>
Hildesheim	<p>1. Hall-Of-Fame: Am Hildesheimer Schützenplatz. Von Alfeld Richtung Zentrum, auf der linken Seite. Ist ca. 200 m lang und 3-4 m hoch</p> <p>2. Klingeltunnel: Kleiner Legaler Tunnel nahe Hohnsensee bei Marienburgerhöhe.</p>
Horneburg	<p>Die Wirtz GmbH hat eine große Fläche am Horneburger Bahnhof als legale Graffiti-Wand zur Verfügung gestellt.</p>
Ibbenbüren	<p>Nicht mehr legal: das Parkhaus Schulstraße.</p>
Ingelheim (bei Mainz/Wiesbaden)	<p>„Böringer-Brücke“ bei Fa. Böringer. Hall ist relativ groß. Vom Hauptbahnhof immer gerade aus Richtung Böhringer!</p>
Ingolstadt	<p>Unterführung Unsernherrn - Riesige Fläche mir sehr viel Qualitätsgraffiti.</p>

Itzehoe	<p>Sehr, sehr, sehr großes, stillgelegtes Fabrikgelände. Abfahrt Itzehoe Süd, beim Familia Schild rechts rein (Bei Burger King oder Mc Donalds... bin mir gerade nicht sicher)</p> <p>Rechtliche Lage: Betreten und bemalen des Geländes ist verboten, es sind auch schon Leute dort verhaftet worden!! Die Polizei macht regelmäßig Kontrollrunden incl. Durchsuchungen nach Drogen.</p> <p>Auf keinen Fall klettern, in die oberen Stockwerke gehen oder sonstigen Unfug treiben – erschwert den Leuten vor Ort nur, die Hall weiterhin geduldet zu haben und ist außerdem gut gefährlich, da das komplette Gelände immer weiter abgerissen wird und sich einzelne Gebäudeteile auch schon selber abgerissen haben...</p>
Jena	<p>Gleis 1, Jugend- und Kulturzentrum am Kassablanca, einige ausrangierte Züge und eine Holzwand, mindestens 2m hoch und ca. 100m lang. Befindet sich unmittelbar am Westbahnhof - - einfach an den Gleisen halten, wenn man vom Westbahnhof kommt rechts. Trashcars (!)und Holzwand (ca. 100m lang).</p> <p>Die "Hall of Femme" – NUR FÜR FRAUEN!! - ein eigener Bereich der Hall of Fame am Lommerweg in der Nähe des Stadtzentrums wurde für weibliche Sprüher reserviert.</p>
Jever	<p>Abgerissen: Direkt am Bahnhof, Busschuppen</p>
Jülich (zwischen Aachen und Köln)	<p>Am Kulturbahnhof. Von Düren aus mit der Rurtahlbahn bis zum Jülicher Hauptbahnhof fahren und zum Bahnhofskiosk gehen</p>
Kaiserslautern	<p>Im Kulturzentrum, Schönstraße 10, eine Hall im Innenhof (ca. 350m) und auf dem Parkplatz der FH in der hinteren Halle (400m lang und teilweise 10m hoch). Wegbeschreibung: Vom Hauptbahnhof mit den Buslinien 5 oder 7, Richtung Stadtmitte, bis Haltestelle Kammgarn, dort aussteigen, ca.3 min laufen.</p>
Kappeln	<p>Bei MC Donalds rein, die zweite links, wieder links und hinter dem großen Parkplatz wieder links durch und eine 50meter lange und 2m hohe wand ist in voller Pracht zu sehen.</p>

Karlsruhe	<ol style="list-style-type: none"> 1. Messplatz, an der Gleichnamigen Haltestelle aussteigen, am Waschpark vorbei und schon ist man an der Hall. 2. Alb/Beiertheim: Mit Straßenbahnlinie 6 zur Haltestelle Welfenstraße, dort aussteigen und durch die Siedlung zur Alb laufen, dort ist Brückenkomplex mit einer großen Wand (ca. 15m x 3m) und einigen kleineren Wände. 3. Alb/Entenfang: Mit den Straßenbahnlinien S2, S5, oder 2 bis zur Haltestelle Entenfang , dort aussteigen, dann durch die Unterführung runter zur Alb laufen, dort sind mehrere große Flächen (ca.25m x 7m/...) 4. Alb/Kühler Krug: Mit der Straßenbahnlinie 5 Richtung Rheinhafen, bis Haltestelle Kühler Krug, aussteigen und runter zur Alb laufen, dort sind 2 große Flächen (ca.30m x 6m/25m x 4m) 5. Alb/Vogesenbrücke: Mit den Straßenbahnlinien S2, S5, oder 2 bis zur Haltestelle Entenfang, über die Vogesenbrücke und danach Treppen bzw. Weg runter zum Parkplatz laufen. Dort ist die Hall, große Wand (ca.40m x 8m)
Karlsruhe (FORTSETZUNG)	<ol style="list-style-type: none"> 6. Ettlingen: Mit den Straßenbahnlinien S1 oder S11 Richtung Ettlingen, bei Haltestelle Ettlingen Wasen umsteigen in die Buslinie 105 oder 109 bis zur Bunsenstraße, nördlich Richtung Rheinstraße laufen (ca. 7 min), dort Straßenunterführung (ca.20m x 4m), und einige kleinere Flächen 7. Meßplatz: Mit Straßenbahnlinien 1, 2, S4, oder S5, Richtung Durlach, bis Haltestelle Tullastraße, dort aussteigen, großer anliegender Platz mit Wall (ca. 60m x 2.50m) 8. NCO-Club: Mit der Buslinie 70 vom Europaplatz Richtung Entenfang, bis Haltestelle Bildungszentrum Nord, das anliegende Jugendzentrum kann komplett bemalt werden – Nur mit Genehmigung (bekommt man im Jugendzentrum) 9. Oberreut: Mit Straßenbahnlinie 1 Richtung Oberreut, bis Haltestelle Albert-Braun-Straße, dort aussteigen, zurücklaufen, erste Straße links einbiegen, danach gleich rechts Richtung Kirche, dort sind 2 Wände (ca. 13x3m) 10. Rheinstrandhalle: Mit der Straßenbahnlinie S2 Richtung Rheinstetten, bis zu Haltestelle Thomas-Mann-Straße. Ist eine große Fläche zur Straße (ca. 12m x 3m) und mehrere kleinere Flächen auf der Rückseite. ExSteffi - Rückseite vom Hauptbahnhof check auch: www.exsteffi.de

Kassel



Hall of Fame Giesenallee

14 Pfeiler á ca. 6x3m (Höhe variiert), beidseitig bemalbar. Dazu noch die beiden Endpfeiler (linkes Foto), je ca. 20m lang und die schrägen Seiten der Endpfeiler. Die Hall wird durch die Fulda geteilt - um auf die andere Seite zu kommen kann man einfach über die etwa 100m entfernte Eisenbahnbrücke laufen - da ist ein Fußgängerüberweg dran. Über die Autobahnbrücke rüber zu laufen ist ne Ordnungswidrigkeit! Normalerweise ist hier auch der Skatepark des 1. Skateboardvereins Kassel "Mr. Wilson... der ist aber vor kurzem abgerissen worden. Dieses Jahr wird ein halber Betonpark gebaut, nächstes Jahr hoffentlich die zweite Hälfte... Wenn es News dazu gibt, findest Du sie auf UnityShop.de unter den News.


Wegbeschreibung:

A7 (aus beiden Richtungen): Bei Kassel auf die A49 (geht nur in eine Richtung), Abfahrt Kassel-Auestadion raus, 2x die erste rechts in die Giesenallee. 300m geradeaus am Campingplatz und THW vorbei, Auto noch vor der kleinen Fußgängerbrücke parken, sonst Bußgeld, 80meter zu Fuß geradeaus und Du stehst unter der einzigen, vom Bundesautobahnamt für Graffiti freigegebenen Autobahnbrücke Deutschlands!

A44 aus Richtung Dortmund: Bis zum Ende durchfahren, dann kommt man automatisch auf die A7, dann weiter wie oben!

Aus Kassel kommend: Frankfurter Straße : Haltestelle Auestadion. Am besten dann an der Straße lang in Richtung Autobahn, 2.links, erste rechts (Giesenallee).

**Kassel
(Fortsetzung)**



"WAU-MAU-Insel"

Holländische Straße stadtauswärts, Richtung Vellmar.

An der Straßenbahn-Endhaltestelle der Linie 1+5 (wo die Bahn wendet) links ab in die Straße namens Schenkebierstanne (jaja – so seltsam kann ne Straße heißen). Nach ein paar hundert Metern, kurz hinter dem Tierheim „Wau-Mau Insel“ findest Du mehrere Brücken, die durchgehende Wände haben - ergibt zwei Wände von etwa 70m Länge und 4-6m Höhe. Ist abends übrigens beleuchtet.


**Kassel
(Fortsetzung)**



Hall of Fame Liebigstraße / Städtische Kliniken

Richtung Universität Kassel, Holländischer Platz. Dort Richtung Uni-Gelände gehen (Standort Holländischer Platz – Achtung: Es gibt noch zwei weitere Standorte!) am Hauptparkplatz (nähe Zentralmensa) vorbei. Auf der linken Seite ist ein Sportplatz, da direkt links in die Liebigstraße abbiegen (kurz nach dem Bahnwaggon, der dort als Denkmal für die aus Kassel deportierten Juden steht – FINGER WEG VON DEM WAGGON!!), am Fluß entlang (Sackgasse). Die Seitenwände am Ende der Liebigstraße und jetzt neu: die 170 m Backsteinwand, die von den Stahltoeren wegführt.

**Kassel
(Fortsetzung)**



Hall of Fame "Marbachshöhe"

Die Wand hat ne miese Qualität, die Farbe blättert ab. Da ist auch seit Ewigkeiten nicht s mehr gelaufen...

Im Stadtteil „Bad Wilhelmshöhe“: Kohlenstraße hoch, bis die Kohlenstraße zur Druseltalstraße wird immer gerade aus, bis links ein Schild kommt "Marbachshöhe". Ist die dritte Abbiegemöglichkeit nach links, nachdem man die Schienen zum ICE-Bahnhof überquert hat. Links abbiegen, geradeaus bis zum Ende (Brandenburgerstraße). Gerade über den Abenteuerspielplatz laufen bis hinten durch.

Vom Stadtteil Helleböhn: Eugen-Richter-Str. Richtung Wilhelmshöhe, dann links in die Druseltalstraße und weiter wie oben beschrieben.

**Kassel
(Fortsetzung)**



Hall of Fame Goetheanlage

Park im Stadtteil "Vorderer Westen" zwischen Herkulesstraße und Goethestraße. Aus der Innenstadt: Friedrich-Ebert-Straße (Richtung Stadthalle, Bebelplatz) folgen, durch einen kleinen Kreisel quasi geradeaus, ca. 1 km weiter macht die Straße eine größere Linkskurve. Nach der Linkskurve ist links der Park Goethe-Anlage. Gleich am Anfang ist das bemalte Betonbecken.

Was ist da?

Auf dem Foto ist die gesamte Wand zu sehen, ist also nicht so riesig !

Halls & Skateplätze in Kassel?! Check´ die Karte auf den letzten Seiten!



Kiel und Umgebung	<p>1. Wik: Unter der Stadtautobahn (B76), bei der WAK (Wirtschaftsakademie) erreichbar vom Parkplatz der WAK, legal</p> <p>2. Gaarden: Skatepark Hall, direkt neben der Tennishalle, legal</p> <p>3. Kronshagen: Kronshagener Weg beim markant abbiegen und zum Spielplatz, mitten auf dem Spielplatz steht das gute Stück, legal</p> <p>4. Ansgarkirche: "Twek-Memorial-Wall", nahe Kieler Hafen</p> <p>Inzwischen illegal:</p> <ul style="list-style-type: none"> - Laboe: direkt am Strand, an den Pfeilern unter dem Hallenbad. - Kiel Mettenhof <p>Siehe auch: Itzehoe, Flensburg, Eckernförde, Kappeln</p>
Koblenz	<p>Koblenz-Lützel</p> <p>Am besten mit dem Zug bis zum Bahnhof Koblenz-Lützel, dort aussteigen, unter der Europa-Brücke durch, danach gleich rechts, die Grundschule. Hier dienen Turnhalle und Begrenzungsmauern des Basketballfelds als Walls</p>
Kohlscheid (PLZ: 52134)	<p>Direkt am Bürgerhaus</p>
Köln	<p>Köln-Rodenkirchen: leider seit ca. 2005/6 abgerissen</p> <p>Aktuelle Infos zu Kölner Halls findet Ihr unter www.casanova-koeln.net</p> <p>Weitere Hall im Kölner Umland: Siehe Monheim, Neuss, Rath, Frechen. Vielen Dank für die ausführlichen infos an Wolfgang & Casanova!</p>

Köln

(Fortsetzung)

1.Mütze Park:

Köln Mülheim , am Bürgerzentrum "Mütze" ,Berlinerstrasse 77

Status: Legal!Unterschriften der Hausbesitzer liegen. Das erste Haus ist illegal,da der Besitzer vor kurzem gewechselt und sein Einverständnis noch nicht gegeben hat.

Einfach ab der 2. Wand (1.Parkbank/ Laterne) bzw. ab dem 2. piece malen!!! Mütze selber + Mütze-Möbellager sind illegal - NUR die Wände IM Park malen!

Wandfläche: Glatter Beton/Überwiegend Backstein, Wandhöhe: ab 2m, Länge: über 100m.

Manchmal "Horden" von neugierigen Kids-daher: Dosen im Auge behalten / Nachts beleuchtet dank Laternen

Ansprechpartner: Bei Problemen: casanova-koeln@gmx.de

Wegbeschreibung: Mit der Kvb Linie 4 (Richtung Schlebusch) bis : "von-Sparr-Strasse" fahren , dann geradeaus in die "von Sparr-Strasse" , nach 50 Metern rechts in die Berlinerstrasse einbiegen, jetzt noch 25 Meter- voila!

Mit dem Auto: clevischer Ring und dann in die Berlinerstr. rein fahren bis zur Mütze. Parkplatz z.b. hinter der Mütze.

Kiosk um die Ecke , Imbiss am Eck , Pizzeria (Alle Gerichte 4 €) gegenüber...!

Weitere Bilder: <http://streetfiles.org/casanova/photosets/147>



Köln
(Fortsetzung)

2.Brühl-Badorf:

Wegbeschreibung: Mit der KVB Linie 18 Richtung Bonn bis zur Haltestelle Schwadorf

Hall ist die Fläche UNTER der Brücke (2 Ebenen & 2 Seiten + Treppenaufgänge)

Status:Legal-offiziell genehmigt!

Wandfläche: Glatter Beton, Wandhöhe: zwischen 2m und ca.3,5m, Länge: Jede Seite locker über 50 m unten /oben ca.20-30m. Vorsicht Autos: an der Strasse ist nur ca. 1 m Grünstreifen von Wand bis zur Strasse



**Das neue Shirt von
ANUSONE!**

Fruit of the Loom Super Premium
Shirt, schwarz. Jedes Shirt mit
13x18 cm großem Aufkleber und
Foto des Motivs. Zum Knaller-
preis von 20,-€!! Bei Bezahlung
per Vorkasse nur 2,20 Euro
Porto (innerhalb Deutschlands).
Check: www.Unityshop.de

Natürlich auch im Großhandel!



Köln
(Fortsetzung)

3. Industrie Braunsfeld:

Status: Privatbesitz, geduldet, also illegal! Es bestehen Abrisspläne, wahrscheinlich frühestens Sommer 2009. Wandfläche: Glatter Beton/Backstein/Diverse, Vorne bröckelt's etwas...
Wandhöhe: Verschiedene Größen bis ca. 5m, Länge: k. A.
Keine Bauwägen oder parkende Autos bemalen - fragt einfach die Bauwagenplatzbewohner falls ihr einen Wagen bemalen wollt. Seit nett zu Ihnen, dann sind sie auch nett und leihen euch vielleicht sogar ne Leiter.
Wegbeschreibung: KVB Linie 13 bis Oskar-Jäger-str. / rein in die Oskar-Jäger, nach 200m links in die Stolbergerstr. / nach ca. 500m am Schild: "Kölner Weinhandel" rechts, noch ca. 150m - voilà
Kiosk und Tanke an der Oskar-Jäger-str. Weitere Bilder: <http://streetfiles.org/casanova/photosets/145>



4. Ehrenfeld-Vogelsangerstr. (Underground Parkplatz)

Privat Betreute Fläche, Organisiert von „theycypher“.
Gemalt werden kann Donnerstags(?) NUR nach vorheriger Absprache mit „theycypher“!!! Die lange Wand vorne zur Straße hin ist ein Auftrag und darf nicht übermalt werden.
http://www.myspace.com/theycypher_cologne - einfach mal nachfragen ob, wo und wann gemalt werden darf!

5. Alte Feuerwache

Ebertplatz aussteigen (U-Bahn Linien 18 /16 / 5/ 15/12) und sich dann einfach durchfragen, das kennt da jeder!!!
Bitte beachten: Man darf aber nicht überall malen! Die "illegalen" Wände sind gekennzeichnet.

Konstanz
(Bodensee)

1. Bauzaun an der Reichenaustraße zwischen Media Markt und Schänzle-Brücke
Jugendzentrum Konstanz Hauswand Anfragen und anmelden unter 0753168617
3. Jugendtreff Berchen Konstanz Hauswand Anfragen und anmelden unter 07531698158
(Danke an Julian von musiclounge-bw.de für die Info!)

2.

Köthen	Ortseingang von Könnern/Görbzig kommend auf der linken Seite eine Garagenwand
Landshut	Vom Bahnhofausgang immer geradeaus Richtung Innenstadt, nach der zweiten Kreuzung links bis zum Stadtpark. Ab hier sieht man sie dann schon (wenn Probleme einfach zum Stadtpark durchfragen).
Langenfeld (bei Düsseldorf)	Die Wand ist 2m hoch und ca. 50m lang, beidseitig bemalbar plus große Stirnwand. Da es für die Wand strenge Auflagen gibt und sich viele Besucher nicht an diese gehalten haben, wird hier nicht die Adresse veröffentlicht - Wer Interesse hat, dort zu malen, kann sich hier informieren: Sec@visual-penetration.de
Langerwehe (25Km von Aachen)	Nur mit Absprache der Jil (Jugendtreff) bemalbar. Die sind sehr kooperativ und führen auch Graffiti Projekte durch ... also einfach bei der Leitung melden und vor dem malen checken. Jil ist hinter der Schule und dem Skatepark in Langerwehe.
Leipzig:	<p>1. Am Connewitzer Kreuz im Alternativen Zentrum "Werk 2" direkt an der Kreuzung. Direkt hinter den Hauptgebäuden befindet sich ein kleiner Pfad. Diesem bis zum Hinterhof des Ausstellungsgebäudes folgen. Bei Problemen im Dosenladen "Mad Flava" Auf dem "Werk 2" Gelände fragen. Straßenbahnlinie 10,11 und 9</p> <p>2. An der Disco Connie Island. Nur mit Genehmigung !! Am besten im alternativen Café vorher ankündigen, dann kein Problem!</p> <p>3. Am Connie Island links drehen und ca. 300 Meter Richtung Wald laufen. Lange, aber sehr enge Unterführung. Sehr schlechte Lichtverhältnisse, außer am Ein- und Ausgang. Dennoch gute Wandbeschaffenheit und wenig Durchgangsverkehr (sprich; Ruhe!)</p> <p>Die Wall of Fame ist seit Oktober 2003 geschlossen! Die Initiatoren dieser tollen Aktion sind das: "Aktionsbündnis Stadtbild", der Bürgermeister, Herr Tschense, der meint es sei "Der größte Schandfleck von Leipzig" (Quelle: LVZ) und auch das Opel Autohaus. Haben zusammen stolze 60.000€ investieren damit die Fame und das Umfeld am Karl Heine Kanal gereinigt werden</p>
Lengfeld	Um die Halle des Fun-Parks herum, eine sehr schnelllebige Hall.
Lindau	Lindau-Bodensee, 88131 Pulverturmstraße. Im Jugendzentrum - Scheune: Nachfragen wegen Malgenehmigung.

Lohmar (PLZ: 53797)	Am Donrather Dreieck. Anfahrt: Mit dem Bus Nr. 556/557 von Siegburg nach lohmar. Jabachhalle dann über die Ampel links auf den Schulhof. An der Skaterampe steht die wall
Lübeck	<p>1. Die Alternative, ehemaliges besetztes Haus-Kulturzentrum, 20m Wand (toleriert)</p> <p>2. Travekanal: Aus City in Richtung Süden (Hundestr.), am Kanal über Fussgängerbrücke gehen. Nur die linke Seite ist legal. 50-60m Wand, die anderen Stellen sind nicht mehr legal - also die Wand ist an der Untertrave gegenüber der Schule für Musik und bildende Kunst auf der anderen Flussseite</p> <p>Nicht mehr existent: Altes Stadthaus hinter dem Marktplatz ist abgerissen!</p>
Lüchow	Die Wand beim BGS darf nur mit Genehmigung bemalt werden
Lüneburg	sz oedeme, Kaltenmoor Sporthalle, Mtv Sportplatz und so weiter und so weiter. Wer hier malen will, muss sich vorher mit trica186 von Iga kurz schließen – er hat die Genehmigungen und kümmert sich vorbildlich um die Wände. Es darf auch nur mit Fassadenfarbe oder guter Latexfarbe gearbeitet werden. da alles andere den Wänden nur schaden würde... Keine Genehmigung von Trica = Ärger mit bewaffneten, staatlichen Truppen und außerdem moralisch verwerflich!
Lünen (Ruhrpott, bei Dortmund)	"Roberts-Hall" (Weil sie hinter der Firma Roberts liegt). Die Hall ist ca. 100 m lang und ca. 2,10 m hoch. Die Wände links und rechts neben der Firma Roberts sind illegal (!) auch wenn hier alles bemalt ist. Seit einiger Zeit wird dort sehr viel und vor allem sehr schnell gecrosst, darum sollte man direkt Fotos machen, wenn man fertig ist. Anfahrt mit dem Auto: Aus Dortmund kommend auf die B236 Richtung Lünen fahren. Am Ende der B236 nach rechts auf die alte B54 / Dortmunder Straße. Nachdem man den Kanal überquert hat kommt irgendwann rechts ein "Markkauf-Baumarkt", an dem man noch vorbeifährt. Die nächste Straße (am Praktiker Baumarkt) ist die Kupferstraße. Hier rechts rein. Man kommt dann an den Hüttenwerken (rechts) vorbei und sieht links die Fa. Roberts. Am Kreisverkehr nach links abbiegen und bis zur ersten Rechtskurve fahren. Hier irgendwo parken. Direkt in der Kurve geht ein schmaler Trampelpfad rein. Diesen geht ihr immer weiter entlang, bis ihr zur Hall kommt. Achtung: Die Garagenrückwand am Anfang ist nicht für jedermann da!

UNITY SHOP DE

www.UnityShop.de

supporting Cuzzle-Underground since '91



Magdeburg



1. Neue Neustadt

Außenwand des Jugendclubs und des dazugehörigen Hofes. ACHTUNG!!! Die Wand direkt am Moritzplatz, die den Hof begrenzt, ist legal – die auf der anderen Seite des Fahrradweges NICHT!

Keine Genehmigung notwendig!

Die Wand ist grob geschätzt 70m lang und geht dann um die Ecke noch weiter entlang des Fahrradweges. Nervig sind nur die Pfeiler die alle paar Meter in der Wand sind.

Wie hinkommen? Von der Tangente in Richtung Neue Neustadt abfahren, über die Brücke, die über die Tangente führt und dann die nächste Straße links (nach Hellweg Baumarkt und Aldi).

(Besten Dank an Dominik für die Infos!)

2. Garagenrückwand im Stadtteil Reform. Tangente dort abfahren, rechts ins Wohngebiet rein in der Nähe einer Turnhalle. Ca 200m lang und 2m hoch. Eventuell nur mit Genehmigung legal!

Mainz	<p>Brückenkopf der Theodor-Heuss-Brücke, Am Rheinufer, Mainz-Kastel – nur nach Anmeldung!!</p> <p>Hier findet seit 1998 der Brückenkopf-Jam statt. Der Spot ist wahrscheinlich die größte verbliebene Graffiti-Fläche im gesamten Rhein-Main-Gebiet. Großer Unterführungskomplex mit ca. 1500qm Wänden. Malen nur nach Anmeldung im Jugendzentrum Reduit. Weitere Infos zu allem, was mit Graffiti in der Gegend zu tun hat bei Manuel vom S8-Yard-Shop, direkt bei der Hall!</p> <p>Siehe auch: Ingelheim, Wiesbaden</p>
Mannheim	<p>Spiegelpark: Vom Mannheimer Hauptbahnhof steigt man in die 3er bahn in Richtung Sandhofen. dann fährt man ca 15-20 Minuten und steigst Stahlberger Straße aus (eine Haltestelle nach Lutzenberg). dann läuft man ein paar Meter weiter an den Bahnschienen entlang und dann siehst du auf der rechten Seite auch schon den Spiegelpark. Die Wand ist ungefähr 150-200 Meter.</p>
Marburg	<p>Lange Wand direkt an der Lahn. Müsste direkt unter der B3 liegen, wenn man aus nördlicher Richtung kommt... wenn ich das noch in Erinnerung habe. Leider gibt es auch dort – wenn auch selten - übereifrige Polizisten, die Personalien aufnehmen, obwohl sie definitiv legal ist. (Stadt Marburg bestätigte mir die Legalität im April 2006)</p>
Marl	<p>(Kreis Recklinghausen, zwischen Essen und Münster): Am Rathaus-Parkplatz .Nur mit Genehmigung der Stadt! Z.B. Bilder von AtomOne und Can2, die Wall besteht schon ca.15 Jahre und wird regelmäßig "aktualisiert".</p> <p>Hinter dem Einkaufszentrum (Nur mit Genehmigung!)</p>
Meerbusch	<p>Fema Mauer, Gesamtschule am Weissenberger Weg. Auf der linken Seite des Eingangs zum Spielplatz. Nur rechts legal! (Vorher Klingeln und Anmelden)</p>
Menden	<p>Die Hall ist ca.50m lang und mehrere Meter hoch. Grundschule, deshalb erst nach Schulende möglich (ab14uhr).</p> <p>Wegbeschreibung: Bahnhof Menden; dann links am Fluß entlang (Gehweg); bis zum alten Fabrikgebäude und dann noch ein bisschen weiter, sieht man dann die Schule (Gehweg ca. 7min vom Hbf)</p>
Meppen	<p>Am Kanal Wand ca.2m hoch und mind. 20m lang. Ruhige Lage direkt am kanal. Infos, wear ja at meppen *Tel/Fax: 05931 886844*</p>
Merseburg	<p>03461 - Wenn man ankommt fragt man am besten nach der Unterführung und geht dort hin. Dann sieht man die Hall bereits. Sie ist ca 200-250m lang.</p>
Monheim (bei Köln)	<p>Ab Köln mit der S-Bahn "S6" bis Langenfeld, dann den Bus 791 Richtung Monheim bis Baumberger Chausee und die Ecke rum. Höhe ca. 1,20m-3,80m. Die Garagen sind nicht legal!</p>
Mühlhausen (Thüringen)	<p>In der XXL-Skaterhalle und in der Nachbarhalle.</p>

München	<p>Ausführliche Infos zu den Halls in München incl. Panorama-Fotos und Wegbeschreibung findet Ihr unter: www.graffitiseite-muenchen.de/graffiti/gra_legal.html</p> <p>Zur Vollständigkeit: Folgende Halls gibts nicht mehr: Heimeranplatz U4, U5, U7 (S-Bahnhof Heimeranplatz) ILLEGAL: Poccistraße, an der Tumblingastr. (Info, dass es illegal ist: 22.10.07, Polizei München) S-Bahnhof "Oberwiesenfeld" (an der Landshuter Allee zwischen Moosacher Straße und Georg-Brauchle-Ring) Parkplatz am Heimstettner See (abgerissen)</p>
Münster	<p>1. Haverkamp: Einst ne riesige Hall, jetzt nur noch ein paar kleine verteilte Walls und die große zum abblättern neigende Hauptwand (ca. 100 m lang). Beschilderung zur Halle Münsterland folgen, der Kamp ist direkt daneben. Ansonsten: A1 Kreuz Münster Süd auf die A43 nach Münster rein, die wird zur Umgehungsstraße B 47 die durch Münster durch. Nach der Kanalbrücke runter von der B 47 und nach links Richtung Innenstadt. Wieder über den Kanal, dann die nächste links rein. Der Straße einfach folgen, dann seid ihr da. Mit Bus & Bahn: Linie 6, 8 oder 17 vom HBF zur Bushaltestelle Halle Münsterland. Dann links an der Halle Münsterland vorbei die Straße entlang. Hier macht wohl die Security immer mal wieder Ärger, ist aber trotzdem eine legale Wand!</p> <p>2. „Hot Wall“ am Skaters Palace (Skatehalle) Die Wand ist an der Industriestraße, direkt an der Skatehalle des Titus-Imperiums. Sie wird von der „Ordnungspartnerschaft Graffiti“ „betreut“... war zwischendurch mal illegal, im Moment (Stand:13-5-08) ist sie legal.</p>

Münster (Fortsetzung)	<p>3. Eulenstraße (Kanal hinter dem Hawerkamp) Von einer Firma privat zur Verfügung gestellte Wand mit Hausregeln! Die stehen auf einem Schild an der Wand...auf jeden Fall befolgen, damit die Wand erhalten bleibt... Die Wand ist 2,5 bis 3m hoch und zwischen 10 und 20 Meter lang, besteht aus Betonelementen und ist bis auf einige Fugen prima glatt und 1a.</p> <p>4. NEU: Westhoffstrasse Brückenwände der Westhoffstraße über dem Kinderbach. Ohne Anmeldung – ganz normale Hall! (Stand: 19.6.2008 – Newsletter der „Ordnungspartnerschaft Graffiti in Münster“)</p> <p>Nicht mehr existent: "Abrisshalle":</p> <p>Aktuelle Infos zu den Halls in Münster bekommt Ihr auf der Homepage www.hot-walls.de.vu Diese Seite wird – wie auch die Seite der Ordnungspartnerschaft Münster – von einem Polizisten gehosted, es gibt also aktuelle Infos zur Legalität/Illegalität der Wände in Münster, aber auch die üblichen, fragwürdigen Informationen rund um Graffiti. Außerdem gibt es einen Graffiti-Koordinator der Stadt Münster - Frank Ahlmann. Kenne ihn allerdings nicht... Sein kontakt: Tel. 0251/492-3222 oder Ahlmann@stadt-muenster.de</p>
Neubrandenburg	<ol style="list-style-type: none"> 1. Mauer am Fußweg Stargarter Bruch 2. Neustrelitzer Straße, Südstadt-Nähe Tollenseesee, ca. 300m lang, 1,80m hoch, Störende Pfeiler alle 2 Meter. 3. AJZ Speicherstraße, mehrere kleine Flächen im Innenhof, zum Teil überdacht.
Neumarkt	Hall of Fame in der Innenstadt
Neuruppin	Altes Hangargelände Richtung Rheinsberg raus. An allen Hangars vorbei in den Wald fahren. Dort befindet sich eine alte Halle.
Neuss	<ol style="list-style-type: none"> 1. Am Konrad-Adenauer-Ring: Eine mehrere Hundert Meter lange Wand 2. In der Nähe der Hall am Konrad-Adenauer-Ring in Gnadental auf dem Nixhütterweg unter der Eisenbahnbrücke.. 3. Eventuell doppelt: mit der S-Bahn "S8" bis Neuss Hbf, dann den Bus 842 Richtung Lukas Hospital bis Krurstr. <p>Illegal: Eisenbahnbrücke S8 oder S11 bis Rheinpark Center und dann zum Rhein laufen (Info, das die Eisenbahnbrücke illegal ist: :22.9.06 von der Polizei Köln)</p>

Norden	Neben dem Wal-Mart auf einem alten Industriegelände. Die Hall kann man von der Straße aus sehen, ca. 60-70m lang.
Nordhorn	In der Nähe vom OBI-Markt, an der Bahn-Unterführung. Ca. 30 m lang, aber nur die bemalte Seite!
Nürnberg & Herpsbruck	Rothenburgerstraße: Bis zum U-Bahn hof Rothenburgerstraße fahren, dort aussteigen und durchfragen Bei Nürnberg: Happurger Straße, 91217 Hersbruck. Beim Bauhof

Fast alle Halls in Deutschland sind entstanden, weil sich irgend ne korrekte Person dafür stark Gemacht hat. Manchmal mehrere Jahre lang... sind eigentlich immer lange und oft aufwendige Verhandlungen mit der Stadt.

Wenn diese Leute es dann erreicht haben, dass es ne Hall für alle gibt, müssen sie wieder zur Stadt und sich für den Müll und die Tags von anderen rechtfertigen, damit die Hall legal bleibt. Deswegen mal wieder der allgemeine Aufruf: Respektiert die wenigen, grundsätzlichen Regeln, die es an den Halls gibt – Müll mitnehmen & in der Umgebung nicht taggen, auch wenn da ein Stromkasten auf dem Präsentierteller steht! Aber ich finde, man kann auch ruhig mal n paar Handgriffe machen und son bisschen rumliegenden Müll einpacken oder sich sonst wie unstressig mit um die Halls kümmern....



Offenburg	<p>1. Unionsrampe Neben dran: Holzhausa--> zugetaggt - allerdings verboten (nur das Holzhaus) Anfahrt: Beim Bahnhof am C&A durch, da ist ne´ kleine Steigung, Am Pornovideocenter durch, links, an der Ampel, da man an der Ampel nicht geradeaus fahren, aber da ist dann die Unionsrampe (das Geländer runterschauen) Größe: die niedrigste Stelle ist ca. 80cm hoch, und die höchste ca. 2,80m sie ist ca. 80m lang.</p> <p>2. GIFIZ Neben dran: Skateanlage, Minigolf, Baggersee (kostet Eintritt) Anfahrt: Von der B3 Ausfahrt nach den vielen Graffitis rechts (ist nicht zu übersehen...) nach der Ausfahrt rechts, unter der Brücke durch, über die Ampel geradeaus, an der nächsten Ampel rechts, dann nächste Möglichkeit LINKS (ACHTUNG: leicht zu übersehen!!!!) Dann kommt man auf einen Parkplatz, und dann sieht man sie schon! TIPP: Bei Unklarheiten jemanden nach GIFIZ fragen, den kennt JEDER (Kinder, Erwachsene, Omas, Opas--->JEDER) Größe: 3 kleine Wände (1,50 bis 1,80 hoch und alle 3 ca. 2,20 breit) --> Vorder- und Rückseite bemalbar, 1 große (1,45 bis 1,80 hoch und ca.18m breit) --> vorne und hinten.</p>
------------------	---

Oldenburg	<p>In Oldenburg gibt es keine Möglichkeit mehr, legal zu malen! Beide Halls, die in dieser Liste standen, sind nicht mehr zu bemalen – sowohl das Viktoria-Stadion, als auch die Wand in der Donnerschweer Straße am Sportplatz. (Besten Dank für die Infos an fALKO -Stand: 2.4.08).</p> <p>Allerdings habe ich gerade während ich hier die Liste bearbeite nen Anruf aus Oldenburg bekommen – da machen sich auf jeden fall Leute stark, noch diesen Sommer wieder Flächen zur Verfügung gestellt zu bekommen!</p>
Osnabrück	<p>1. Im alten VFL Osnabrück Stadion. Genehmigung erforderlich – Kontakt: 0541 / 77087-0 - Neue Info von Pose 7-2008: Nicht mehr legal, Genehmigungen nutzlos)</p> <p>2. Am Ostbunker – Genehmigung erforderlich! Die Straße am Stadion Richtung Bahnhof fahren, den Bahnschienen folgen (ca. 300m). Auf der linken Seite- ein 4eckiges hohes Gebäude, mit tarnfarben gestrichen. Tel.: 0541 / 24780 (für Genehmigung)</p> <p>3. Disko Hyde Park: Der hintere Teil kann bemalt werden + mehrere kleine Wände. Anfahrt: Autobahn A1 Abfahrt Bramsche/Osnabrück in Richtung Osnabrück auf die b68, in Osnabrück die 1. Ampel rechts (Fürstenauer weg) nach ca. 3 km auf der rechten Seite, sieht aus wie ein Zirkuszelt.</p> <p>4. Hall am Hafe, sehr lange Wand, max. 2m hoch. Anfahrt: Autobahn A1 Abfahrt Bramsche/Osnabrück in Richtung Osnabrück auf die b68, in Osnabrück die 2. Ampel rechts, dann kurz nach der Kaserne (Engländer) rechts ab. Vor der Kanalbrücke. Gibt's nicht mehr: Hall am Adolf-Reichwein-Platz (wurde abgerissen).</p>
Paderborn	<p>Am Inselbadstadion. Die Wand ist ca. 4x2m und beidseitig legal</p>
Papenburg	<p>Abgerissen: Rund ums Jugendzentrum, am Deverweg gegenüber von Mc Donalds.</p>
Potsdam	<p>Auf www.POTSDAM.de kann man einen Stadtplan finden in dem man Straßennamen oder ähnliches eingeben kann (erleichtert vielleicht das Suchen)</p> <p>Nuthe Hall of Fame: Zwischen Bahnhof Medienstadt Babelsberg und Bahnhof Rehbrücke (vom Zug zu sehen). Einfach in Medienstadt auf der Seite vom Bahnhofsgebäude die Zugstrecke entlang in Richtung Bahnhof Rehbrücke laufen (durch eine Kleingarten Siedlung), dann ist man schon an der Nuthe Wand. Mit den Öffentlichen Verkehrsmitteln fährt man mit dem Zug bis Bahnhof Medienstadt Babelsberg und steigt dort in den 696er Bus, Johannes Keplerlatz raus, von dort aus dann mit der Straßenbahn weiter in Richtung Innenstadt. Haltestelle "Abzweig Betriebsbahnhof" aussteigen und dann muss der restliche Weg immer geradeaus in Richtung der Kleingärten zu Fuß bewältigt werden. Vo da ist die Wand zu sehen (Achtung: X-Bahnen halten nicht am "Abzweig Betriebshof")</p>

**Potsdam
(Fortsetzung 1)**

Hall of Fame am Waschhaus:

Das Waschhaus befindet sich im Zentrum von Potsdam, im Stadtteil Berliner Vorstadt. Mit dem PKW aus Berlin kommend die A115 Richtung Leipzig bis zu Abfahrt Potsdam-Zentrum fahren, dort auf die Nuthe - Schnellstraße in Richtung Zentrum bis zur ersten Ampelkreuzung, rechts in die Berliner Straße Richtung Glienicker Brücke und nach ca. 250 m rechts in die Schiffbauergasse einbiegen.

Mit den Öffentlichen Verkehrsmitteln aus Berlin die S7 bis Potsdam Hauptbahnhof nutzen, von dort mit der Tram 93 (bis 21.00) oder dem Nachtbus N16 (ab 21.00) bis Haltestelle Otto-Nagel-Straße fahren (ca. 10 min), von dort ca. 3 min zu Fuß. Die Hall liegt zum Wasser hin, einfach die Schiffbauergasse durchlaufen und mal n'bissel rechts gucken... Es sind zwei Wände, die eine aus Backstein, die andere aus Betonplatten.

WEGBESCHREIBUNG ZUM WASCHHAUS: www.WASCHHAUS.de (Da gibt's auch ne kleine Karte)

Alpha Hall of Fame (am Alpha Jugendclub):

Wegbeschreibung zur Nuthe Hall of Fame folgen, von der Hall das kleine Flüsschen namens Nuthe entlang laufen, bis man links eine Sporthalle sieht (dazu muss man den Blickum 90° nach links wenden) ist eine etwas kleinere versteckte Sporthalle! Dann einfach den Weg, der links vom Flüsschen abgeht und zur Sporthalle führt entlanglaufen. Sobald man links an der Sporthalle vorbei ist, müsste man die Wand schon sehen! Beidseitig besprühbar!

Mit den Öffentlichen Verkehrsmitteln fährt man mit dem Zug bis Bahnhof Medienstadt Babelsberg und steigt dort in den 696er Bus ein. Dann fährt man damit bis zum Johannes-Kepler-Platz, von dort aus dann mit der Straßenbahn weiter in Richtung Innenstadt. Dann Haltestelle "Magnus-Zeller-Platz" aussteigen und in den Schlaatz bis zur Minimal-Kaufhalle gehen. Von dort aus sieht man dann das "Bürgerhaus" (rot verputztes Gebäude). Unten im "Bürgerhaus" befindet sich der "Alpha-Jugendclub" und in unmittelbarer Nähe die Hall.

Wenn ihr sie nicht finden könnt, einfach im Jugendclub nachfragen, die sind dort alle ganz nett.

**Potsdam
(Fortsetzung 2)**

Lindenpark Hall of Fame:

Berlin über die A115 Richtung Leipzig / Abfahrt Babelsberg – Nuthe-Schnellstr. Richtung Zentrum / Abfahrt Wetzlarer Str. - rechts am Mc Donald vorbei - links Richtung Medienpark Babelsberg - an der Ampelkreuzung geradeaus - am Haupteingang Medienpark Babelsberg vorbei, 900 m weiter nach links in die Stahnsdorfer Str. - nach ca. 200 m ist auf der rechten Seite das Waldschloss - der Lindenpark ist nach ca. 400 m ebenfalls auf der rechten Seite zu finden -

Öffentliche Verkehrsmittel: S1 Richtung Potsdam Hbf(von Berlin) oder S1 Richtung Oranienburg (von Potsdam Hbf)- Haltestelle Griebnitzsee -Ausgang Universität - rechts lang bis zum Ende der Straße links in die August-Bebel-Str. - dann zweite Straße rechts in die Stahnsdorfer Str., dann noch 600m bis zum Lindenpark

Die Hall of Fame ist hinten auf dem Hof/Gelände. Hinter einem Spielplatz (im Schatten von einigen Bäumen) Ziemlich hoch und beidseitig besprühbar!

Wegbeschreibung zum Lindenpark-Club auch zu finden unter: www.LINDENPARK.de (DORT KANN MANN AUCH NE KLEINE KARTE FINDEN)

Die neue Hall of Fame am Schlaatz

Am Nuthe Pfad. (Ausgangspunkt diesmal Nuthe Hall of Fame, also erst mal der Wegbeschreibung zur Nuthe Hall folgen - oben Beschrieben. Nuthe hall, Alpha Hall und die neue Schlaatz Wand liegen alle drei entlang des Nuthe Pfades der parallel zum Nuhte Flüsschen verläuft. Um zur Schlaatz Wand zu gelangen einfach diesem Pfad folgen. Zu Fuß ist es ein ganz schönes Stück – die Wände sind dann auf der linken Seite.

Mit dem PKW nimmt man von der Nuthe-Schnellstraße die Ausfahrt "Medienstadt" vom Zentrum ausgegangen). Auf den Horstweg links abbiegen und nach einigen Hundert Metern dann wieder links in den Weg "an der alten Zauche" einbiegen, noch mal links in den "Falkenhorst" abbiegen.

Auf der Linken Seite müsste dann die Schlaatz-Wand zufinden sein.(Augen offen halten).



Die Hall of Fame in der Fultonstraße


in Medienstadt Babelsberg


Mit dem PKW nimmt man von der Nuthe-Schnell Straße die Ausfahrt "Medienstadt" (vom Zentrum ausgegangen). Auf den Horstweg rechts abbiegen. Der Horstweg mündet dann in die Fultonstraße. Also vom Horstweg gerade aus weiter in die Fultonstraße fahren und die Augen rechts halten, dort befindet sich nämlich der Spielplatz an dem die Wand liegt.


Vom Bahnhof Medienstadt Babelsberg fährt oder läuft man die Großbeerenstraße hinunter in Richtung Filmstudio (zu fuß allerdings sehr weit). Im Filmpark vorbei fährt man dann bis sich die Straße Kreuzt. Von links kommt der Horstweg, rechts ab geht die

Fultonstraße. In die Fultonstraße einbiegen und wie schon gesagt liegt auf der rechten Seite dann ein Spielplatz an dem sich die Wand befindet.

Potsdam (Fortsetzung 3)	Weitere Halls: 1. Nansenstraße/ Ecke Meistersingerstraße (Spielplatz) 2. . Knobelsdorffstr., hinter den Garagen bei Getränke Hoffmann zur Line hin. Straßenbahnhaltestelle Bisamkiez aussteigen, zur Nuthe (Fluss) hin laufen, rechts halten, unter der Line durch, nach ca. 300m 3. Am Schilfhof, bis zum Ende laufen, hinterm Bürgerhaus.
Quedlinburg (Harz)	Hinter dem Polizeirevier
Rath (bei Köln)	Dom-Sports Skatehalle Mit der Linie 9 bis Alte Porzerstr., dann nach rechts über die Autobahn, direkt dahinter nochmals rechts.
Recklinghausen :	Die Preston Barracks gibt's nicht mehr – sind abgerissen
Regensburg	1. Am Dultplatz. Autobahn Richtung Regensburg-Pfaffenstein, Richtung Innenstadt und nach ca. 1km auf der rechten Seite. Alternative Wegbeschreibung: Vom Zentrum aus runter zur Donau, jetzt entlang am Ufer bis zur letzten Brücke ("Steinbrücke"), laufen, diese überqueren, sich zum oberen Flussverlauf der Donau halten, dann kommt der Dultplatz. Hall besteht aus mehreren Brückenfeilern Ggfs. Anwohner fragen, da der Dultplatz überall bekannt ist!  2. Autobahnunterführung/am Skaterplatz/Lappersdorf Vom Zentrum aus mit dem Bus Richtung Lappersdorf fahren, an einer Haltestelle aussteigen, die heißt "Cafe ...(?)", in Lappersdorf, runter zur Autobahnunterführung laufen, die Unterführung dient als Hall 

Regensburg (Fortsetzung)	<p>3.24h-Galerie: Die Dritte Möglichkeit in Regensburg legal zu malen stellt die extra hierfür gebaute 24h-Galerie am anderen Ende des Dultplatzes direkt an der Donau. Hier bieten 10 Mauern Platz für Bilder. Für viele Leute ist der Platz jedoch nicht ausreichend, weil ihre Schriftzüge mehr Platz in Anspruch nehmen.</p> <p>Illegal bzw. inzwischen abgerissen: Teppichwerk, Danziger Hall, Burgweinting JUZ</p> <p>Aktuelle Infos zu den Flächen in Regensburg bekommt Ihr beim Writing e.V. – Tel.: 0940/39670</p>
Reutlingen	<p>Hall of Fame im Volkspark/Pomologie.</p>
Rosslau	<p>An der Eisenbahnbrücke am Bahnhof die Richtung Zerbst verläuft bei den Garagen. Daneben befindet sich ein Bowlingcenter.</p>
Rostock:	<p>Autobahnabfahrt Rostock-Ost in Richtung Zentrum nehmen. Kurz danach rechts in die Dirkwower Strasse abbiegen. Ca nach einem Kilometer befinden sich dann links zwei Turnhallen. Legal und nicht geduldet (wie in früheren Version der Hall of Fame-Liste angegeben).</p> <p>Im Nordosten Rostocks, direkt an der S-Bahnlinie (gibt nur eine) nach der Station "Lütten Klein", neben dem ehemaligen IGA 2004 Gelände, auch seit 2000 legal. Dies ist auch eine Sporthalle.</p>
Rügen (Binz)	<p>nicht mehr am Start....</p>
Rügen (Bergen)	
Saarbrücken	<p>Am Saarufer Saarufer gegenüber dem Staden. Nachgefragt!</p>

Salzwedel	Eine kleine Hall in der Nähe des Bahnhofs – ist inzwischen illegal (Stand: 4-2005)
Sangerhausen	Die Hall an der Maschinenfabrik („MaFa-Gelände“) ist nicht mehr legal !
Schöppenstedt (bei Braunschweig)	<p>Einfach der Ausschilderung „Sportzentrum“ folgen. Gegenüber des ansässigen JuZ ist die Wand.- 30 m breit 2 - 2,5m hoch, glatte Holzplatten in angenehmer Zughöhe montiert. Schöppenstedt liegt etwa 25 km südöstlich von Braunschweig.</p> 
Schortens	An der Schwimmhalle „Aqua-Toll“
Siegen	<p>Jugendhaus BlueBox Siegen (Sandstraße 54) Man muss nur vorher in der bluebox (Jugendhaus) bescheid sagen wenn man malen will, weil es in letzter Zeit einige Beschwerden von den Anwohnern gab. (Besten Dank an SernOne)</p>
Schwarzenberg (Aue)	6 Garagenwände (jeweils ca. 12m x 2m) – sorry, leider keine weiteren Infos!
Schwerin	Die Baracke in der Dr. Külz-Straße 4 (Info: Schweriner Volkszeitung, 28.11.06)
Schwetzingen	Direkt am Hauptbahnhof
Soest	<ol style="list-style-type: none"> 1. Bürgerzentrum Schlachthof: Nur ein kleiner Teil ist legal, die große Mauer ist illegal! 2. Riga-Ring ist privat, auf jeden Fall allen Müll mitnehmen und nicht auf den Boden Taggen etc.

Stendal	Osterburgerstrasse Richtung Borstel oder Flugplatz fahren. Nach dem Fußballplatz Rechts abbiegen. Dann geradeaus an Tennisplätzen vorbei in neue Wohnsiedlung. Dort die zweite Einfahrt links dem Straßenverlauf folgen. Die Strasse biegt dann links ab und man muss geradeaus den Feldweg nutzen. Dann sollte die Fame links sichtbar sein. 600m lang und 3m hoch, sehr geile Wände...
Stralsund	STRALSUND: 2 Halls (Turnhallen) im Stadtteil Knieper (Neubaugebiet) am Heinrich Heine Ring (am Knieper Center) und ein Stückchen weiter bei der Esso rein hinter Aldi Markt. Diese Halls sind illegal! !
Stuttgart	 <p>Hall of Fame unter der König-Karls-Brücke 70372 Stuttgart (Bad Cannstatt). An der Unterführung zur U-Bahn Haltestelle Mercedesstraße. Legal (Stand: 4-2005) Achtung: Manche Wände sind illegal!! Außerdem laufen viele Leute durch. Anfahrt: Mit der U1 oder U2 bis zur Haltestelle MERCEDESSTRASSE (Nach "Mineralbäder"). Dann die Treppe runter und da is man.... Nicht mehr legal: „Pragsattel“ und die „Gaskammer“</p>
Süderbrarup	<ol style="list-style-type: none"> 1. 30 Meter lange Wand direkt gegenüber vom Bahnhof. 2. Knappe 20 Meter lang und 4 Meter hoch: Vom Bahnhof gerade rüber in die Angelburger str.
Trier	<ol style="list-style-type: none"> 1. Zumaienerstraße 114. Nähe Moselstadion... ist eigentlich nicht zu verfehlen. Wenn man von der Autobahn kommt, fährt man direkt dran vorbei. 2. Unterführung Porta Nigra (Innenstadt) – Genehmigung erforderlich! an Werktagen voll mit Passanten, darum ist es dann während den Geschäftszeiten sehr nervig, dort zu malen! 3. Unterführung am Moselufer – Genehmigung erforderlich! 4. Unterführung bei der alten Therme! – Genehmigung erforderlich! <p>Die drei Unterführungen sind natürlich beleuchtet. Danke an fALKo für die Infos... Stand: 29.3.08)</p>

Tübingen	<p>Legal:</p> <ol style="list-style-type: none"> 1. Innenhof des ehemaligen THW-Geländes, Alexanderstraße, neben dem Denkmalamt (Haus-Nr. 48). Ca. 120 Meter Wände. Teils 1,80 m hoch, teils höher. Eindeutig größte Hall in Tübingen, wird in 1 bis 1,5 Jahren abgerissen. 2. Die rechte Seitenwand des Jugendhaus "Pauline", Paulinenstr. 34, Tübingen-Südstadt. Ca. 10 m lang, zwischen 2 und 4 m hoch. 3. Die Wände am Jugendtreff "Mixed Up" im Französischen Viertel, Bei den Pferdeställen 24. Ca. 40 Meter Wände, zwei Meter hoch. Sind die glattesten Wände Tübingens. Wichtig: Nicht die Schallschutzwand, direkt um die Ecke! 4. Die Lil' Hall Of Fame im "Schwärzlocher Täle" (das ist der Straßename) an der Wand des Städtischen Bauhofs im Tübinger Westen. 15 m lang, ca. 2,50 m hoch. Eindeutig kleinste und schnuckeligste Hall in Tübingen, direkt an der Bahnlinie. <p>Illegal:</p> <ul style="list-style-type: none"> - Am ehemaligen Club Depot, Nähe Hauptbahnhof. Illegal! Es gab schon mehrfach Ärger... Finger weg! - Ballsporthalle Aixerstraße, zweigt von der B27 (Stuttgarter Str.) ab. Nur gucken, nix malen - ist ne private Wand! <p>Ansprechpartner für aktuelle Infos zu Halls in Tübingen: Dirk Ridder im Jugendhaus Pauline (07071-34261, jugendhaus.pauline@web.de, www.jugendhauspauline.de). (Stand der Infos: 4.11.06 - Dank für die Infos an MR.SUFA/FS-CREW)</p>
Unna	<ol style="list-style-type: none"> 1. Kühlschiff und Töpferei: Hinter dem Kino in Unna 2. An der alten Ziegelei 3. Lindenbrauerei. Vom Stadtring im Zentrum hinter den Hauptbahnhof, kurz danach befindet sich ein Veranstaltungszentrum, welches "Lindenbrauerei" heißt (notfalls noch mal nach dem Weg fragen). Links neben der Brauerei ist eine Einfahrt und befinden sich die Wände. Ist nur eine Wand!
Warstein	<p>Tiefgarage am Marktplatz: Seit Mitte 2006 illegal (Laut Jugendamt Warstein, Februar 2006). Gab auch schon Polizeistress!</p>

Weimar (Thüringen)	<p>1. Zwischen dem Sophien- Gymnasium (Carl-August-Allee, Buslinie 1) und der Friedrich Ebert Straße bzw. Hauptbahnhof ca. 500m Richtung City laufen. Es kommen zwei Schulen (links und rechts), dahinter ein Museum. Wenn man vorm Museumseingang steht, sind rechts Durchgänge. 2Wände, jeweils ca. 50m lang</p> <p>2. Nördlich vom Bahnhof gelegen. Riessnerstraße gegenüber von Schrotthandel Fernkorn befindet sich ein Holzhandel. gleich dahinter befindet sich ein Fitnessstudio und dahinter befindet sich eine recht große halle (Skatehalle), welche ab Juni 2005 wieder in private Hände geht und dann wieder völlig legal zu bemalen ist.</p>
Wernigerode (Harz)	An der Kohlgartenhalle (Fußballplatz von Einheit Wernigerode)
Werther (bei Bielefeld)	Aus Richtung Bielefeld kommend nach der Aral auf der rechten Seite. Direkt vor der Ampelkreuzung rechts.
Wetzlar	Nicht mehr legal: „POCO“: Große Hall of Fame an den Wänden der Disco POCO. Einfach in Wetzlar nach dem Poco fragen, ist überall bekannt.

Hast Du bessere Infos als diese Liste?

Neue, legale Wände?

Bessere Wegbeschreibungen?

Ansprechpartner, bei denen man sich immer sicher informieren kann, was der aktuelle Stand ist? Oder haste von irgnd ner Hall

ein nettes Panaorama-Foto?

Dann wäre es cool, mir ne kurze Mail zu schicken... ich baue es im nächsten Update ein!

Alle Infos an: Info@UnityShop.de



Wiesbaden	<p>Schlachthof Wiesbaden Weltweit bekannt, doch leider größtenteils geschreddert. Dennoch gibt es nach wie vor Wände, jedoch nicht mehr in dem gewohnten Maß. Adresse: Gartenfeldstraße 57, hinter dem Hauptbahnhof Wände: Rückseite vom Kulturzentrum sowie die Seite zu den Gleisen und Begrenzungsmauer vom Opel-Händler sowie die anschließende Hallenwand der ELW</p> <p>Autobahnunterführung Gibb Drei Brückenaufleger der A66 in der Nähe einer netten parkähnlichen Grünanlage in Wiesbaden-Biebrich, Gibb. Adresse: Tannhäuserstraße, Gabelbornstraße. 3 Unterführungen mit jeweils 2 Wänden. ca. 30m x 4m</p> <p>Basketballplatz Sehr zentral gelegene Fläche aus Backstein. Adresse: Bertramstraße nahe Platz d. dt. Einheit Wände: ca. 40m x 2.50, Backstein</p> <p>Aktuelle Infos zu Wiesbaden unter: www.AktionFarbenfroh.de Siehe auch: Ingelheim (in der Nähe von Wiesbaden) und Mainz-Kastell</p>
Wismar	<p>Illegal! Man sieht die Hall auf der rechten Seite, wenn man mit dem Zug von Schwerin kommt Von der Line aus sichtbar, ganz in der Nähe des Hauptbahnhofs hinter dem Park. Der BGS hat hier bereits mehrfach Personalien aufgenommen!</p>
Wolfsburg	<p>Die Wolfsburger Hall ist nur legal für Leute, die bei der Renovierungsaktion mitgeholfen haben!!!</p>
Wuppertal	<p>Bergstraße/Norstadt: Vom Zentrum aus nördlich halten, über die Neumarktstraße hinüber, in die Genügsamkeitsstraße hinein, von dort in die 2. Straße links einbiegen, in die Bergstraße, dort gerade aus halten, nach ca. 5 min Fußweg , befindet sich die Hall am Ende der Bergstraße auf der rechten Seite. Vorher im danebenstehenden Jugendzentrum anmelden!</p>
Würzburg	<p>Nicht mehr legal: Hall am Südbahnhof</p>
Zittau (Sachsen)	<p>ca. 150m lang, bis 5m hoch, Betonstützwand mit Fußweg obendrauf. Ruhige Lage, aber cool parallel zur Line (Dresden, CZ, ...). Zu finden am Ende vom Gewerbegebiet Zittau-Pethau, Richtung Praktiker Baumarkt. Straße immer weiter hinterfahren, bis Wendeschleife. Adresse: Hainewalder Straße, 02763 Zittau-Pethau Wie bei jeder Hall: Keinen Müll liegen lassen und keine Tags in der Umgebung!</p>
Zwickau	<p>An der Mauritius-Brauerei parken und dann den Fußweg am Fluss entlang gehen. Dort befindet sich die Fame . Es besteht keine Möglichkeit direkt mit dem Auto vor zu fahren.</p>

WAS

1. Hall Giesenallee

Kassels größte Hall und ab Herbst 2008 auch wieder Skateplatz.
Beide Flusseiten sind legal!

2. Hall Liebigstraße/Klinikum

2m hohe Mauer die um das Klinikum Kassel herumgeht, außerdem drei große Tore.
Viele Fußgänger, darunter viele lustige Freaks, kaum Autos da in einer Sackgasse.

3. Hall Wau Mau Insel

4 Meter hohe Brücke, beidseitig bemalbar, viele Autos, sonst ganz ruhig
Auftragsanfragen sind nicht selten.

4. Hall Goetheanlage

Altes Löschbecken, sehr gut für Konzeptwände ab 6 Leuten.
Ca. 40 m. breit, 2 Meter hoch.

5. Hall Marbachshöhe

Ehemaliger Schießstand einer Kaserne.
Die Wände sind hoch, hier können auch Anfänger sprühen, die es mal ausprobieren wollen.

6. Skateplatz Dock4

Kleiner, gepflegter Skateplatz direkt in der Innenstadt

7. Scheidemannplatz

Öffentlicher Platz, perfekter Flatlandboden mit Rundcurbs. Eigentlich immer Skater und oft BMX-Flatlander am Start.

8. Unityshop

Kassels hipHop Shop seit 1996. Alles für Writer, Skateboard-Hardware, Klamotten in neu und Second Hand, Infozentrale usw. Gleichzeitig Vereinsheim des Cluster e.V. Check: www.Unityshop.de

9. Arm/Lollitabar/Galerie Loyal

I love Hip Hop-, Cuzzle Hyopaiz-, Rewind-Parties, Konzerte, Biergarten...
Kassels erste Adresse wenn es um abenteuerliche Unterhaltung geht. Programm: www.armaberokay.de

10. Skatehalle (ab Dezember 2008)

450 m2 Skatehimmel in Kassel Check: www.Mister-Wilson.de

11. Skateplatz Marbachshöhe

Kleiner Platz mit Curbs und Picknicktable.



Solltest du auf Aufträge die du nicht machen willst, oder kannst angesprochen werden gib gerne unsere Telefonnummer weiter.
Cluster e.V. (05 61) 450 82 66



1. Hall. Giesenallee

Frankfurter Straße Stadt auswärts

Haltestelle „Auestadion“: Links der Straße in Richtung Autobahn folgen zweite Ampel links (Am Auedamm), nach 300 m wieder rechts (Giesenallee) 600 m geradeaus.

Zu Fuß: Tram 5 oder 6 bis Auestadion, dann rechts an der Eissporthalle vorbei, über den Parkplatz, durch die Allee, am Ende rechts halten, Richtung Campingplatz...

2. Hall. Liebigstraße/Klinikum

Vom Holländischen Platz in die Holländische Str. (Verlängerung der Unteren Königsstraße)

Die Zweite rechts, über die erste Kreuzung geradeaus. Dann die erste links in die Liebigstraße (Sackgasse). Die Mauer um das Klinikum und die Tore sind das, was du suchst.

3. Hall Wau Mau Insel

Holländische Straße stadtauswärts Richtung Vellmar. Nach der Tram-Endhaltestelle der Linie

1 und 5 links ab in die Schenkebierstanne. Nach 200 Metern, kurz hinter dem Tierheim

Wau-Mau Insel. Finger weg vom Güteryard!

4. Hall Goetheanlage

Friedrich-Ebert-Straße (Richtung Stadthalle, Bebelplatz) folgen. Nach ca. 1 km macht die

Straße eine 90° Linkskurve. Am Ende ist auf der linken Seite der Park Goetheanlage.

5. Hall. Marbachshöhe

Tischbeinstraße / Kohlenstraße / Druseltalstraße bergauf/ stadtauswärts. Nachdem man die

Schienen zum ICE-Bahnhof überquert hat, die dritte Abbiegemöglichkeit nach links.

Geradeaus bis zum Abenteuerspielplatz dann diesen überqueren.

6. Skateplatz Dock4

Direkt unterhalb des Königsplatzes, einfach links um die Commerzbank herum.

7. Scheidemannplatz/Plaza

Öffentlicher Platz oberhalb der Treppenstraße.

Vom Hbf. 250 m richtung Innenstadt, der karierte Platz ist es.

8. Unityshop/Vereinsheim Cluster e.V.

Vom Bahnhof links die Werner-Hilpert Str. runter, die erste links (Erzberger str.) dann noch

500 m geradeaus, rechte Seite nach der Kreuzung Schillerstraße

Im Netz: www.UnityShop.de Erzbergerstraße 32 • 34117 Kassel Tel.: (05 61) 450 82 66

9. Arm/Lollitabar/Galerie Loyal

Vom Bahnhof links die Werner-Hilpert Str. runter, nach 100 m auf der linken Straßenseite.

10. Skatehalle

Erzberger Straße vom Unity Shop geradeaus über die Wolfhager Straße. Das Gelände be-

herbergt einen Baumarkt, einen Güterbahnhof, eine Kartoffelspedition und die Skatehalle.

11. Skateplatz Marbachshöhe

Eugen-Richter-Straße, direkt neben dem Verkehrsübungsplatz.

Die 11 wichtigsten

Sehenswürdigkeiten in Kassel

„In Kassel geht etwas weniger als in Barcelona oder Hamburg... und was hier geht,

muss man erst mal finden.

Du hast gerade unseren Versuch in der Hand, die Top 11 für Gäste sichtbar zu machen.

Präsentiert vom Unityshop, Cluster e.V. und dem Skateboardverein Mr. Wilson

Cluster e.V. – Verein zur Förderung urbaner Kultur

• www.Myspace.com/ClusterKassel

Unity-Shop – Laden & Infozentrale

• www.UnityShop.de

1. Skateboardverein Kassel „Mr. Wilson“

• www.Mister-Wilson.de

